

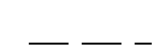


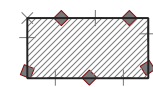




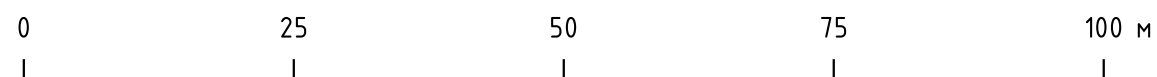


УСЛОВНЫЕ ОБОЗНАЧЕНИЯ

-  - границы проектирования (элемент планировочной структуры) и их поворотные точки
-  - красные линии, утверждаемые и их поворотные точки
-  - линии отступа от красных линий в целях определения мест допустимого размещения зданий, строений, сооружений
-  - границы образуемых и (или) изменяемых земельных участков и их поворотные точки
-  - границы существующих земельных участков

-  - границы объекта культурного наследия федерального значения «Культурный слой, XII-XVII вв.»
-  - существующие объекты капитального строительства
-  - водный объект
-  - береговая полоса водного объекта (5 метров)
-  - водоохранная зона р.Трубуж



Изм.	Кол.ч	Лист	№ док	Подп.	Дата

Материалы по обоснованию проекта межевания (графическая часть) в границах территориальной зоны ОД-1 кадастрового квартала 76:18:010802, г. Переславля-Залесского